EL ENTORNO

"EL CASTRO DEL CASTILLO DE LOS SIETE CONDES"

El castro del Castillo de los Siete Condes situado en la Hoz del Alonjero, sobre una península semiplana, alargada y de aproximadamente 400 m. de longitud por 200 m. de anchura, que se eleva sobre la cuesta que la separa del río más de 60 m. y unos 120 m. sobre el lecho del agua. Su altitud máxima es de 1.251 m. en tanto que el cauce del río está a 1.100 m.

La topografía le confiere al enclave una belleza que es hija de la magia, lo que hace de cualquier descripción, además de osada, falsa por estar todo cercano a lo inexplicable.

Dentro del Castro comprenderás definitivamente que existen los gigantes, las hadas, las brujas y los gnomos, incluso hay veces que se tiene la sensación de estar siendo observado por ellos. Se conserva unos 15 m. del muro que se cree que tendría una altura de 5 m. La mampostería es ciclópea, construcciones antiquísimas que se distinguen por lo enorme de las piedras que las forman, trabadas sin argamasa. Los sillares exteriores tienen un espesor medio de 30 cm. y una longitud de 50-100 cm. con un peso medio de 300 Kg. El espesor de la muralla es de unos 5 m. de ancho.

En el interior de la península se pueden observar grandes montones de piedra, sin lugar a dudas, los restos de los habitats del castro. Por la extensión que ocupan debe deducirse que se trata de unas ocho viviendas. Se han encontrado restos cerámicos en su mayoría de color rojo y algunos de color gris. Otros con una capa interior y exterior roja y un núcleo gris.

En la pared de su acantilado, al final de la península hay una buitrera. La leyenda popular cree que era la entrada secreta a una cueva, donde los siete Condes guardaban sus siete sillas de oro.

Se cree que el Castro pertenece a la Edad del Bronce y según sus restos cerámicos sería abandonado entre los siglos II a.C y I d.C.

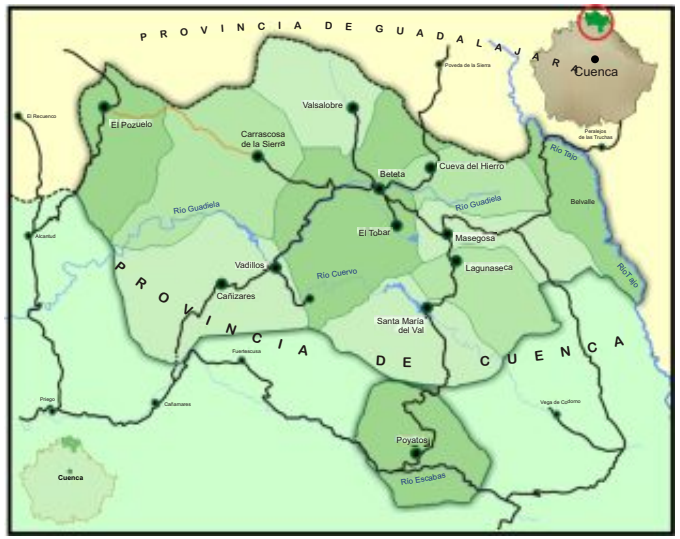

Datos de Interés

Transportes CAMPI S.A.: 969 221 465
Transportes J. L. Hernández: 969 227 087
Transportes ALSINA: 969 220 496.
Guardia Civil de Beteta: 969 318 008
Información Meteorológica Cuenca: 906 365 316
Oficina de Turismo de Cuenca: 969 232 119

Más información

MANCOMUNIDAD DE TURISMO RURAL DE BETETA Y COMARCA
www.turibec.es - turibec@turibec.es
Teléfonos de información: 966 636 212 - 969 014 147

- Ayuntamiento de Sta. Mª del Val
Tel.: 969 313 850

- Ayuntamiento de Valsalobre
Tel.: 969 318 332

- Ayuntamiento de Cañizares
Tel.: 969 313 009 - canizares@dipucuenca.es

- Ayuntamiento de Lagunaseca
Tel.: 969 313 806

- Ayuntamiento de Carrascosa de la Sierra
Tel.: 969 318 161

- Ayuntamiento de Masegosa
Tel.: 969 318 036

- Ayuntamiento de Cueva del Hierro
Tel.: 969 318 156
www.cuevadelhierro.com

- Ayuntamiento de Poyatos
Tel.: 969 314 001
Poyatos@dipucuenca.es

- Ayuntamiento de Beteta
Tel.: 969 318 001
www.beteta.net
aytobeteta@terra.es

- Ayuntamiento de El Pozuelo
Tel.: 969 318 101
pozuelo.cjb.net
aegarcia.poz@dipucuenca.es

TURIBEC
Mancomunidad de Turismo Rural de Beteta y Comarca

Ruta del Castillo de los Siete Condes

PR-CU 90

El Tobar - Castillo de los Siete Condes

Copia de registro
senderosdecuenca.org

TURIBEC
Mancomunidad de Turismo Rural de Beteta y Comarca

Sendero de Pequeño Recorrido
Alta Serranía de Cuenca

PR 90. RUTA DEL CASTILLO DE LOS SIETE CONDES

15 Km. - 4 horas - Dificultad: Media

DESCRIPCIÓN

Te encuentra en la localidad e El Tobar, uno de los lugares más bellos de la Serranía, tanto por su conjunto de Lagunas, destacando la Laguna Grande, como por su situación.

El pueblo, por su parte Oeste, es atravesado por el arrollo Masegar y cruzando el Puente, junto a la Fuente y el Lavadero, comienza la ruta del Castillo de los Siete Condes. La mayor parte del recorrido transcurre por un "ramal de vereda" que antiguamente servía a los ganaderos para la transhumancia. Según vayamos ascendiendo tendremos una panorámica impresionante, pudiendo contemplar en su conjunto la población de El Tobar, La Laguna Grande, Masegosa y Beteta. En este primer tramo del recorrido predomina el boj, el guillomo, la aliaga y el espliego. Coronada esta ascensión daremos vista al Hoyo, a los pies de San Cristóbal, la muela más elevada de este núcleo a 1400 m. de altitud. Es zona de prados y podremos refrescarnos en la fuente del Hoyo. Continuamos el camino y al fondo vemos una gran masa forestal denominada el Palancar (monte 207). Al llegar al bosque, principalmente de pino y quejigo, nos encontramos en el paraje de la Sima del Pimpollar.

Atravesamos el monte del Palancar para llegar a la Ceja de la Hoz del Alonjero. Desde aquí ya podemos contemplar el Castro del Castillo de los Siete Condes, al que se desciende por una estrecha senda que nos llevará hasta los restos de su muralla. Si tenemos todavía fuerzas suficientes, nos acercaremos a la Cruz del Solan de Cabras para tener una visión espléndida de este Real Balneario y al mirador de la Cueva del Armentero para tener una magnífica panorámica de la Hoz de Beteta.

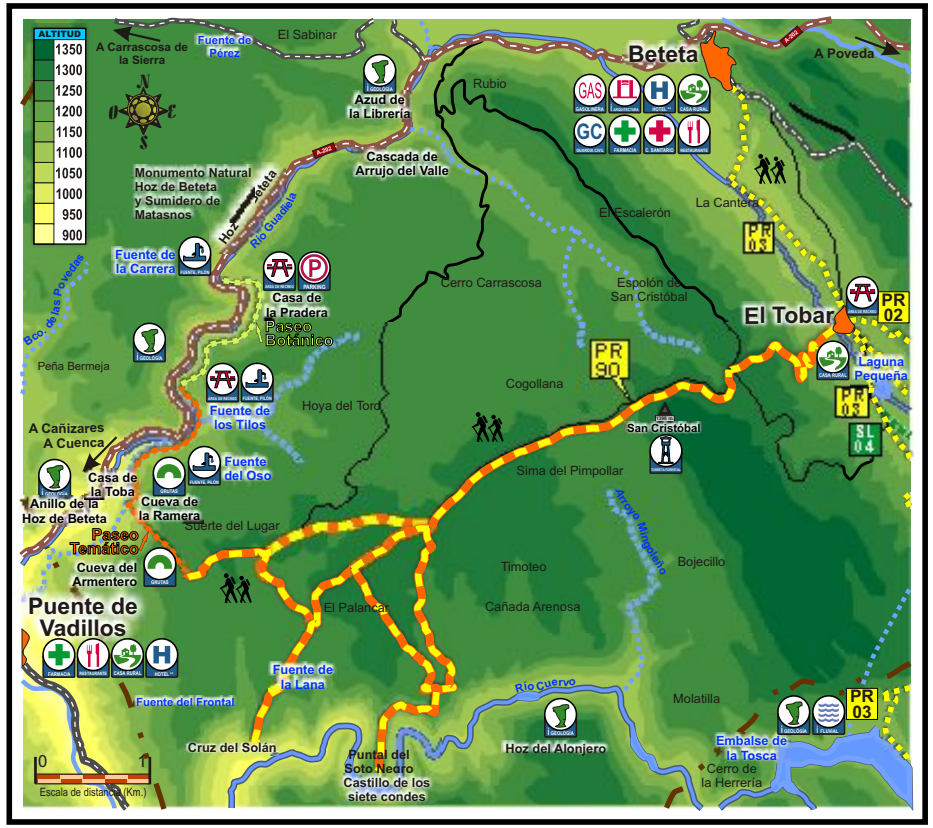

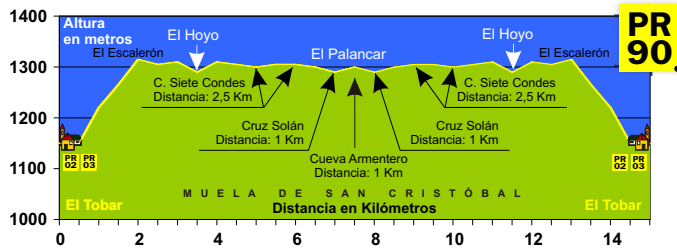

La Red de Senderos de la comarca de Beteta permite conocer los más hermosos rincones del extremo Norte de la Serranía de Cuenca.

La cuarta fase de actuación incluye siete itinerarios señalizados y comprobados en longitud y dificultad.

Proyecto de equipamiento de la Red de Senderos de

Beteta y Comarca

Serranía de Cuenca

Beteta, Cañizares, Carrascosa de la Sierra, Cueva del Hierro, Lagunaseca, Masegosa, Poyatos, El Pozuelo, Santa María del Val, El Tobar, Vadillos, Valsalobre,

Mancomunidad de Turismo Rural de Beteta y Comarca

Los Senderos de Pequeño Recorrido homologados, se encuentran unificados y regulados a nivel estatal, lo que asegura la garantía de calidad en todos los recorridos.

Un proyecto de ITINERARIA S.L. Ap.de Correos,188 - 16080 CUENCA - www.itinerraria.es -

Señalización del recorrido

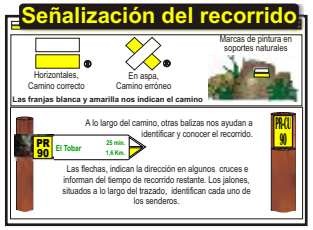

La Red de Senderos Homologados

- PR 01 - 7 Km. Dif.: Media. Carrascosa
- PR 02 - 12 Km. Dif.: Fácil. El Tobar-Masegosa
- PR 03 - 11,6 Km. Dif.: Fácil. Beteta-S. M. del Val
- PR 04 - 19 Km. Dif.: Media. Carrascosa - Cueva H.
- PR 05 - 8 Km. Dif.: Fácil. Cueva del H.-Masegosa
- PR 06 - 6,8 Km. Dif.: Media. Masegosa
- PR 17 - 10 Km. Dif.: Fácil. Lagunaseca
- SL 04 - 5 Km. Dif.: Fácil. Laguna de El Tobar
- SL 05 - 7 Km. Dif.: Fácil. Lagunaseca
- PR 90 - 15 Km. Dif.: Media. El Tobar
- PR 91 - 9,3 Km. Dif.: Fácil. Cañizares
- PR 92 - 8,8 Km. Dif.: Fácil. Puente de Vadillos
- PR 93 - 19 Km. Dif.: Media. Carrascosa
- PR 94 - 5 Km. Dif.: Media. Cueva del Hierro
- PR 95 - 24,6 Km. Dif.: Media. Santa María del Val
- PR 96 - 14 Km. Dif.: Media. El Pozuelo

! Muy importante* ¡

La información de la duración del recorrido estimado, se considera en marcha continua, sin detenerse. Por ello, tendremos que añadir más tiempo, en función de las paradas que realicemos para contemplar el paisaje, descansar, etc. (Por ejemplo, sumar 1 ó 2 horas).

El trazado está señalizado y preparado para la práctica del senderismo, pero su dificultad puede aumentar en función de diversos factores como la climatología, el estado del terreno o la condición física del caminante. El usuario es el responsable del uso del sendero y ha de considerar estas variables.

Un sendero es una instalación turístico-deportiva situada en un medio natural. Debes ser respetuoso con el entorno que te rodea para preservar tan hermosos y necesarios lugares.

Copia de registro
senderosdecuenca.org

Imprimir el folleto por las dos caras
de una misma hoja
y doblar según se indica.



senderosdecuenca.org

Documentación del Registro de Senderos de Cuenca